

Gli itinerari escursionistici in Provincia di Alessandria (La Valle Orba)

I castelli dell'Alto Monferrato (3)

Tra i vigneti e i castelli dell'Ovadese



Sviluppo: Silvano d'Orba – S. Pancrazio - Cascina Setteventi – Torrente Piota - Tagliolo

Dislivello: 350 m in salita

Lunghezza: 10,7 Km

Difficoltà: T/E

Ore di marcia: 3.30 h totali

Periodi consigliati: primavera - autunno

Accesso: in auto usciamo al casello di Ovada della A26, e si prosegue sulla statale per Novi Ligure fino a Silvano d'Orba.

Rispetto al secondo itinerario della serie dei castelli del Monferrato questo percorso punta verso Tagliolo, uno dei borghi medievali meglio conservati dell'area ovadese.

La prima parte del percorso segue il precedente itinerario, mentre la tratta successiva scende verso il fondovalle del torrente Piota, lo attraversa, e risale sul versante opposto della vallata, fino a raggiungere lo stupendo castello di Tagliolo.

La prima parte della scheda ricalca fedelmente la

descrizione del precedente itinerario, mentre la parte successiva descrive in maniera completa la parte rimanente del percorso.

Partiamo da Piazza C. Battisti, sulla via principale di **Silvano d'Orba** (162 m) dove imbocchiamo Via Contrada Poggi. Usciti da quest' ultima, prendiamo a sinistra Via Pertini, e subito dopo Via S. Pancrazio, che porta all'omonima chiesetta in cima al paese. Saliamo percorrendo un paio di tornanti su fondo asfaltato, e giunti nel punto più elevato della via prendiamo una stradina lastricata tra le case. In breve il tracciato si trasforma in sentiero che esce dal paese ed entra in un bosco di castagni.

Percorriamo il crinale tra il verde delle colline sovrastanti il paese fino ad arrivare alla chiesetta di **S. Pancrazio** (286 m). Qui troviamo un'area verde con alcune panchine. Bello il panorama sulle colline dell'Ovadese.

Imbocchiamo ora lo sterrato che si stacca sulla destra, prima dello spiazzo antistante alla chiesa. Scendiamo dolcemente in mezzo al bosco per risalire in seguito fino al bivio con un'ampia strada sterrata proveniente dal castello di Silvano d'Orba (10 minuti a piedi dal bivio). Noi proseguiamo a sinistra, quasi in piano, lungo il crinale che sovrasta la Val Piota in un tratto molto panoramico.

Dopo un tratto boscoso troviamo le classiche colline coltivate a vite, con i caratteristici filari di Dolcetto a caratterizzare il paesaggio naturale di queste aree.

Scendiamo gradualmente, fino a incontrare la strada asfaltata per Volpreto. Evitata quest'ultima, seguiamo dritti verso le **Cascine Setteventi**, dove la strada diventa nuovamente sterrata.

Ancora poche centinaia di metri e troviamo un fabbricato in muratura a quota 290 metri, dove imbocchiamo uno sterrato in discesa verso il fondovalle, segnalato da un cartello metallico indicante la strada privata Bricco Canali. Utilizziamo quest'ultima per scendere verso il fondovalle del Torrente Piota, in una zona molto boscosa, con alcune cascine isolate.

Incontrata una strada sulla sinistra, evitiamo quest'ultima e scendiamo fino a ritrovare l'asfalto nei pressi del successivo bivio. Ancora una curva e valichiamo il **Torrente Piota** (180 m - 2h di cammino da Silvano d'Orba), tramite uno stretto ponte carrabile, in un punto molto pittoresco del corso d'acqua.

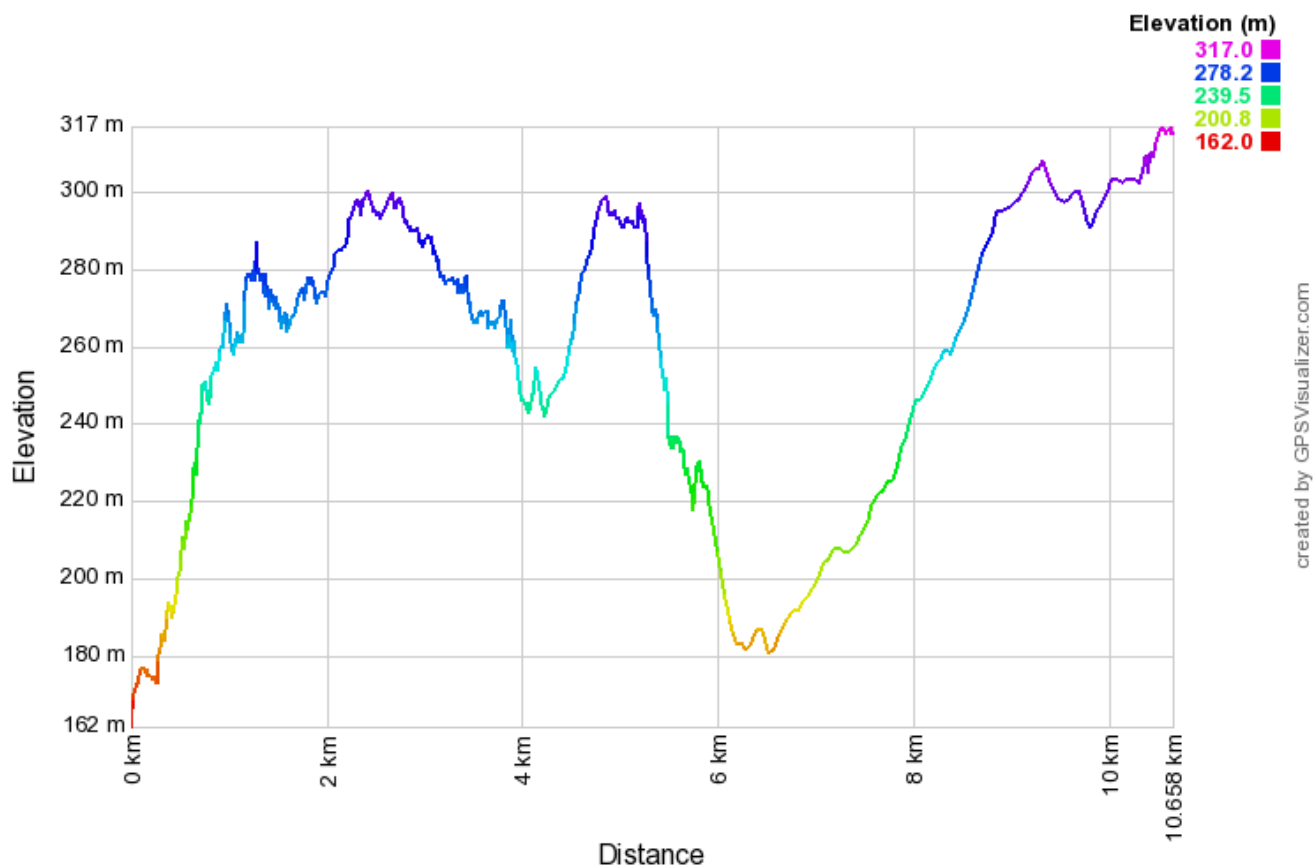
Procediamo lungo la strada rotabile in un tratto pianeggiante fino a incrociare la rotabile per Lerma, dove seguiamo dritti in una strada sterrata in leggera salita tra i vigneti. Dopo aver compiuto un giro a C, raggiungiamo la strada asfaltata per Tagliolo, che utilizzeremo in salita, fino a raggiungere le case Grossi e Colombara.

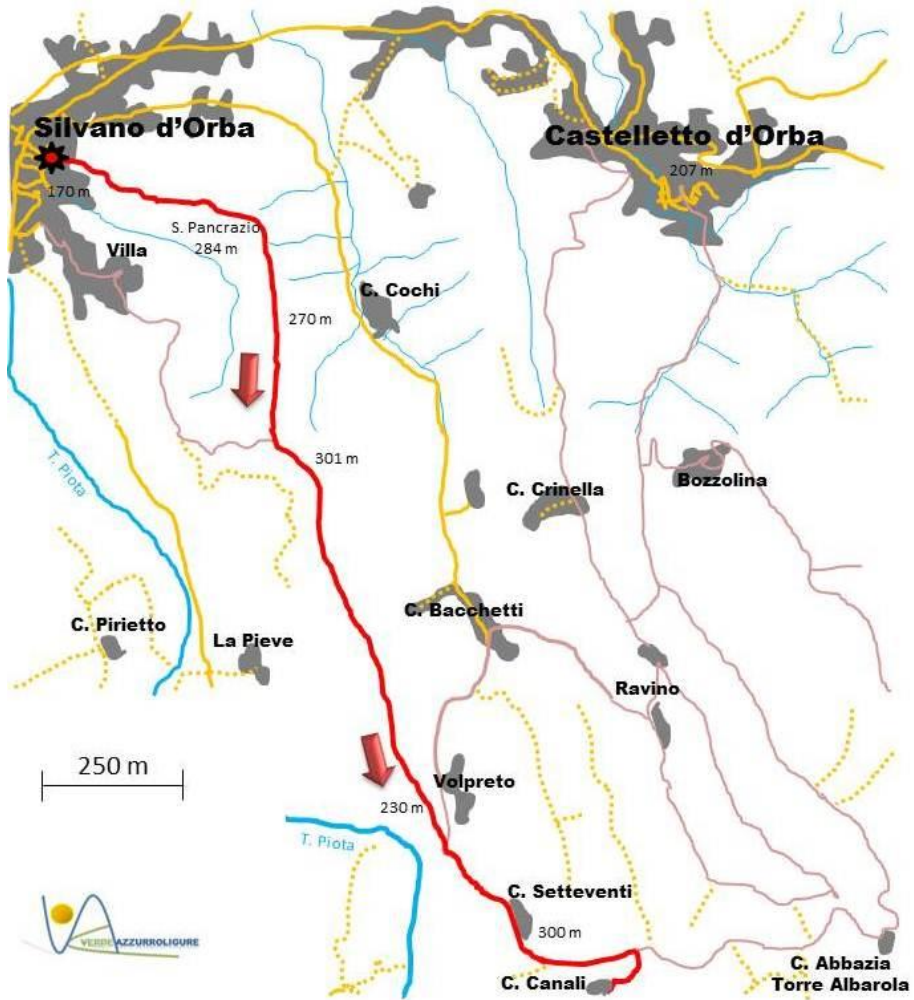
Ancora un tratto su asfalto, e giungiamo rapidamente alla periferia di **Tagliolo** (312 m), dove raggiungiamo il castello del paese (foto), seguendo in salita la via principale.

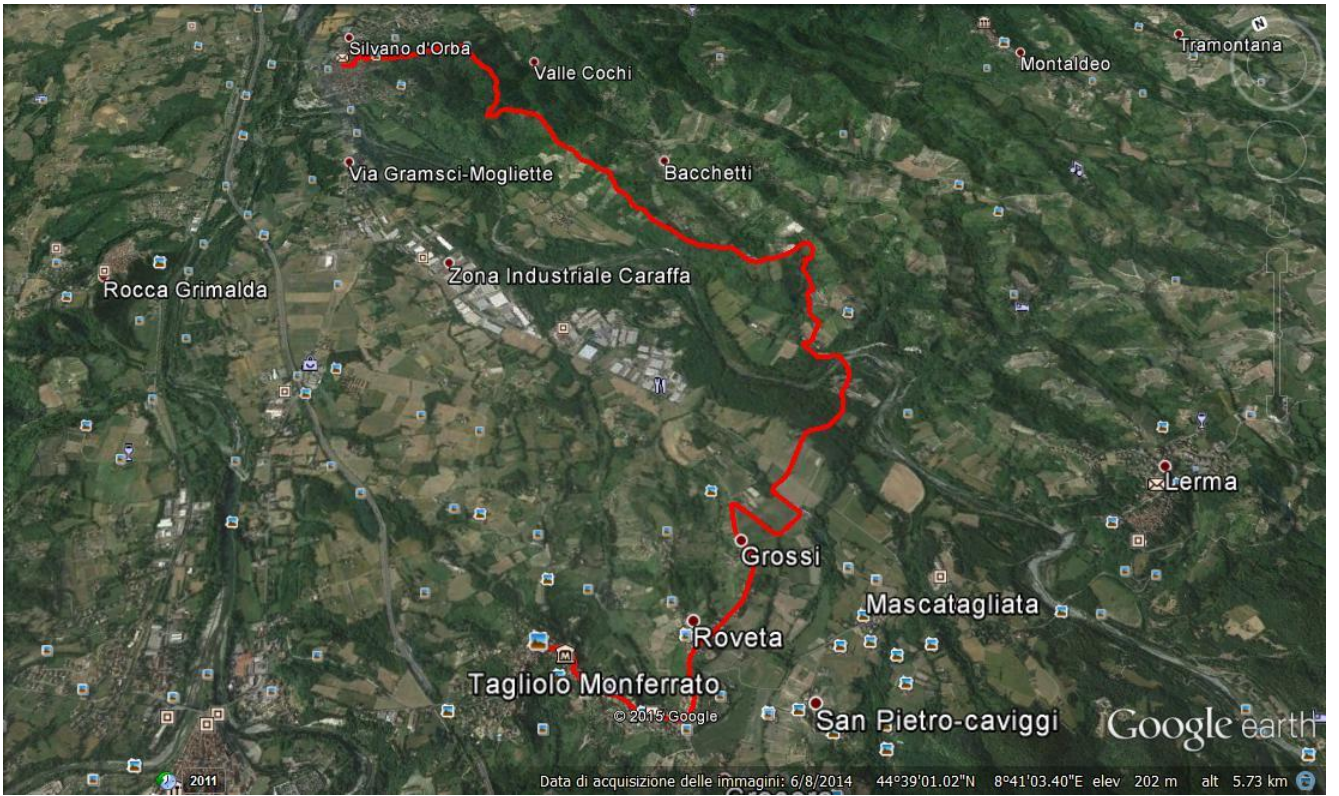
Un consiglio: il tracciato è interamente percorribile in MTB. Lo stesso può essere sfruttato come percorso eno-gastronomico, vista la numerosa presenza di trattorie, ristoranti ed enoteche disseminati nei vari paesi. Il castello di Tagliolo è visitabile su appuntamento al numero 0143/89195.

Riferimento cartografico: carta dei sentieri "Castelli dell'Alto Monferrato – Ovada, Belforte, Tagliolo" – F.I.E. scala 1:15.000 – carta VAL

Verifica itinerario: ottobre 2015







© Marco Piana 2015