

## Gli itinerari escursionistici in Provincia di Savona (Il Varazzino)

### **L'anello della Madonna della Guardia**

Un giro panoramico sulle alture di Varazze



**Sviluppo:** Passo Valle - Madonna della Guardia – Beato Jacopo – Passo valle

**Dislivello:** 100 m totali in salita

**Lunghezza:** 4,9 Km - **Difficoltà:** E

**Ore di marcia:** 1.30

**Periodi consigliati:** da ottobre ad aprile

**Accesso:** da Varazze (uscita autostradale A10 Genova / Ventimiglia – stazione ferroviaria), prendiamo la strada per Sassello che affianca il torrente Teiro. Dopo 1 Km imbocchiamo la rotabile per Casanova. Superato il paese si svolta sulla stradina per la M. della

Guardia, e si prosegue sulla stessa per qualche Km. Poco prima che l'asfalto finisca, all'altezza di una curva, inizia una strada sterrata dove lasciamo l'auto.

Per gli amanti dei brevi giri in luoghi panoramici, questo itinerario può rappresentare un buon viatico a trascorrere un pomeriggio all'aria aperta. Ci troviamo sulle alture di Varazze, in una collina panoramica a cavallo tra la costa dei Piani d'Invrea e il massiccio del monte Beigua. Qui a breve distanza l'una dall'altra sorgono due manufatti religiosi posti in posizione panoramica sulla costa varazzina. Una è la piccola chiesetta della Madonna della Guardia, mentre l'altra è la cappella del Beato Jacopo da Varagine.

La zona è stata devastata in passato da numerosi incendi, ma fortunatamente sta tornando al suo aspetto originario, anche se non mancano i soliti moncherini bruciacchiati dei pini rimasti in piedi. Alla base stanno già crescendo le nuove piante, che nel giro di qualche decennio potranno ridare vita al bosco originario, se non interverranno nuovi incendi.

Partiamo dalla strada sterrata che inizia a destra della rotabile, in vista della Madonna della Guardia in località **Passo Valle** (368 m). Dopo poche decine di metri troviamo una prima biforcazione: a destra un cartello indica la via di risalita dalla chiesetta del Beato Jacopo. Proseguiamo a sinistra e ci ritroviamo a un successivo bivio, dove imbocchiamo questa volta la sterrata a destra (cartello di divieto d'accesso). La strada si mantiene in falsopiano e superato un colle, comincia a perdere quota. Incrociato il sentiero proveniente dal Beato Jacopo e quello che prende origine dall'Eremo del Deserto, il nostro tracciato prosegue in piano e affianca un paio di rilievi, fino ad arrivare alla base della collina dove sorge la chiesetta della Madonna della Guardia.

Qui possiamo proseguire lungo lo sterrato che compie un ampio curvone, oppure prendere una scorciatoia che tira dritta fino alla vetta.

Raggiungiamo dopo una quarantina di minuti di cammino la chiesetta della **Madonna della Guardia** (416 m), risalente al XIX secolo, posta in un luogo molto panoramico su gran parte dell'arco costiero ligure.

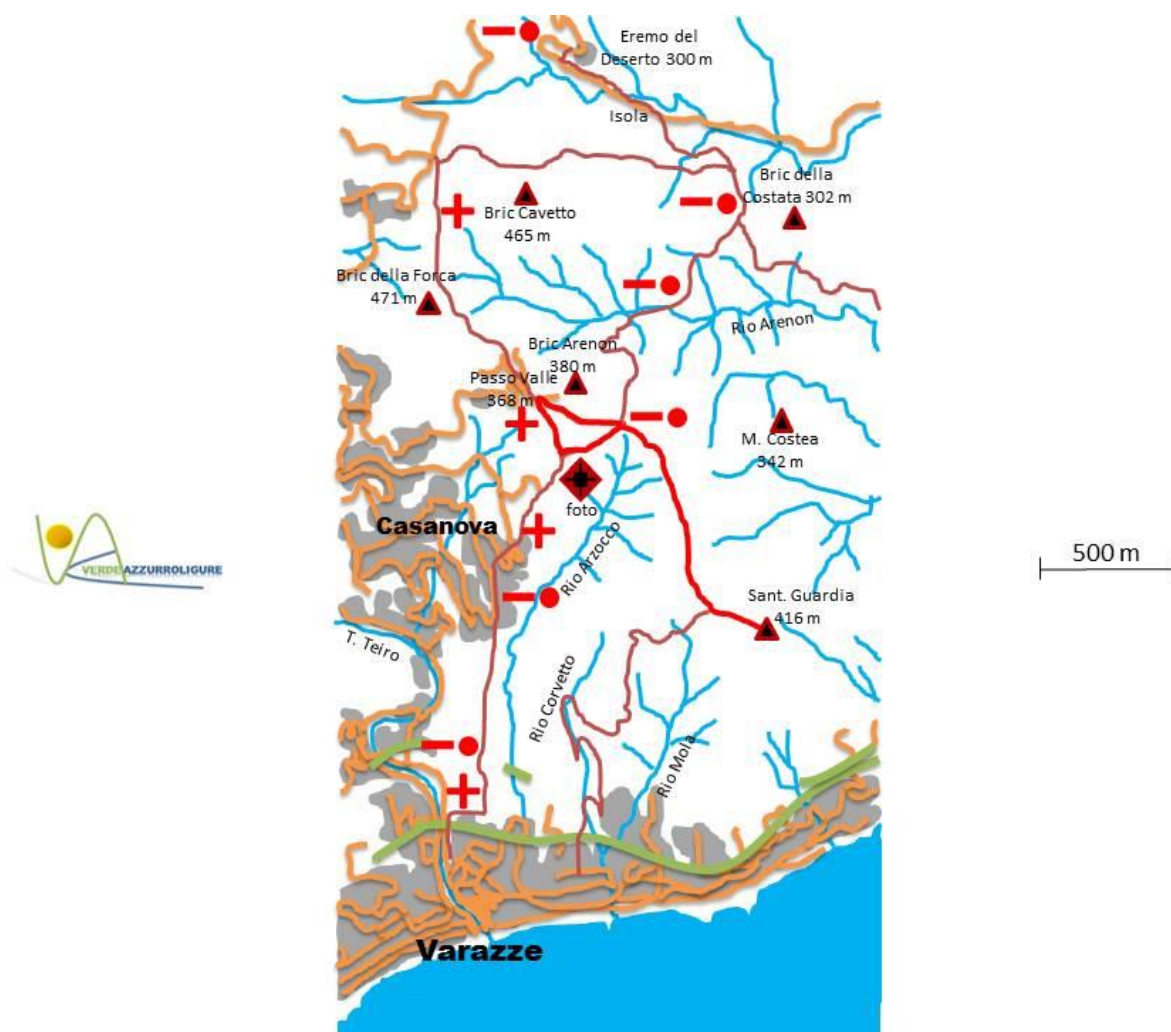
Scendiamo a valle, ripercorrendo la strada dell'andata fino al colletto alla base del monte dove sorge il Passo Valle (30 minuti di cammino dalla M. della Guardia). Qui incontriamo il sentiero che porta alla cappella del Beato Jacopo (segnava un punto e una linea rossa). Pochi minuti di cammino quasi in trincea e si arriva alla chiesa del **Beato Jacopo** (323 m - foto). Di epoca incerta, sorge nel luogo ove pare visse il beato, vissuto nel XIII secolo e diventato arcivescovo di Genova.

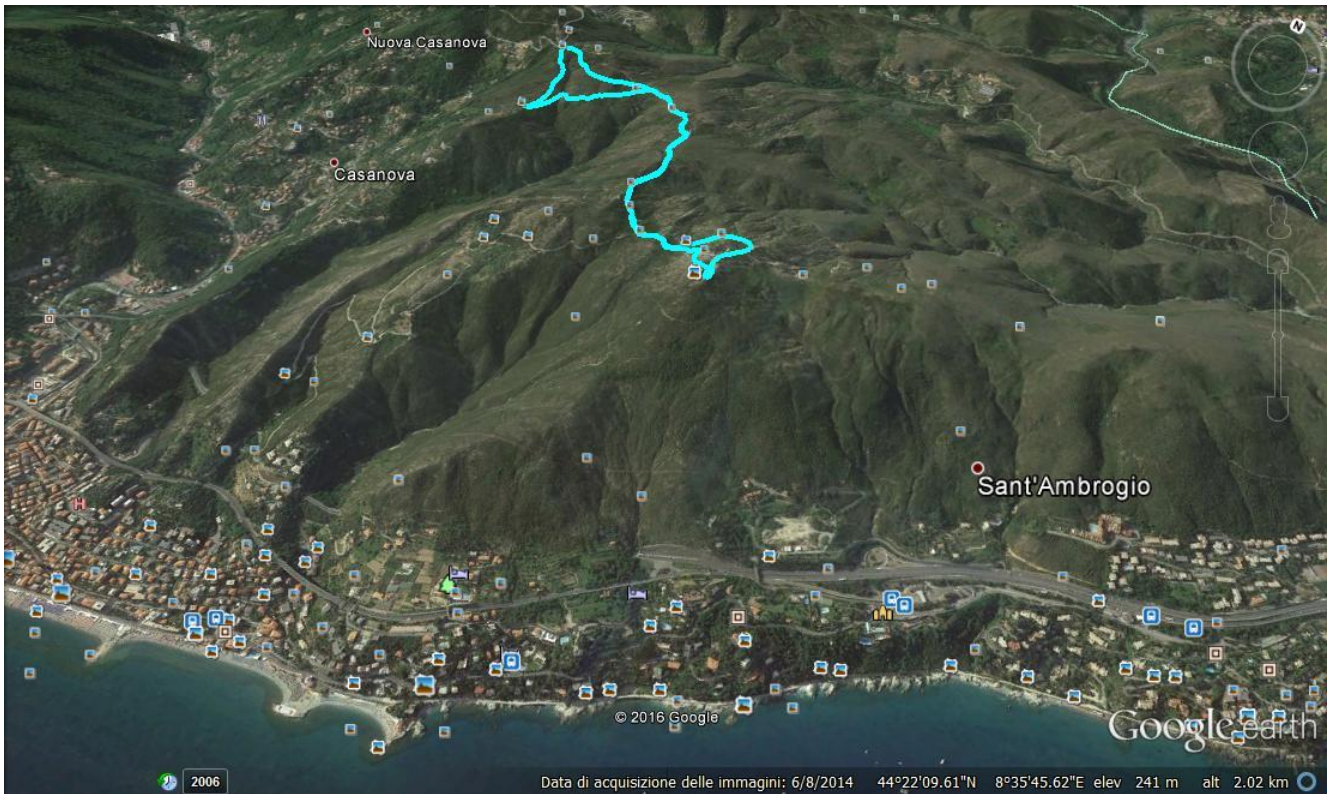
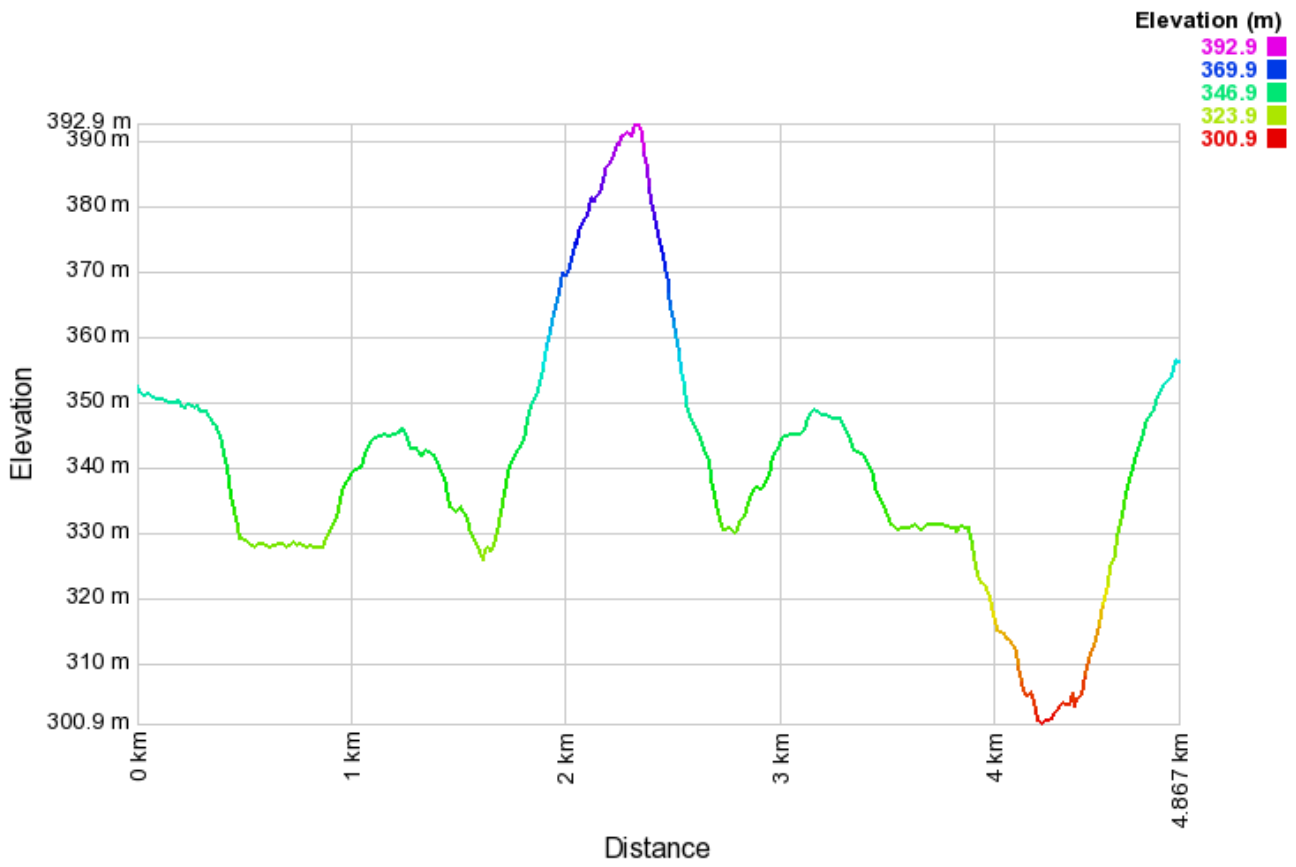
Risaliamo lungo la strada sterrata proveniente da Varazze che riporta dopo pochi minuti di cammino al **Passo Valle**, dove si chiude l'anello.

**Un consiglio:** date le caratteristiche del tracciato, l'intero itinerario è percorribile in MTB

**Riferimento cartografico:** carta dei sentieri EDM-FIE SV1 – Arenzano/Cogoleto/Varazze/Beigua – edizioni FIE scala 1:25.000 – carta VAL

**Verifica itinerario:** febbraio 2016





© Marco Piana 2016